

29 徳島環状線(応神町西貞方)

計画平面図 S=1/1000



施工延長 L=410.0m

路面切削工 A=5,235m<sup>2</sup>

厚6cm ポリマー改質Ⅱ型As A=5,235m<sup>2</sup>

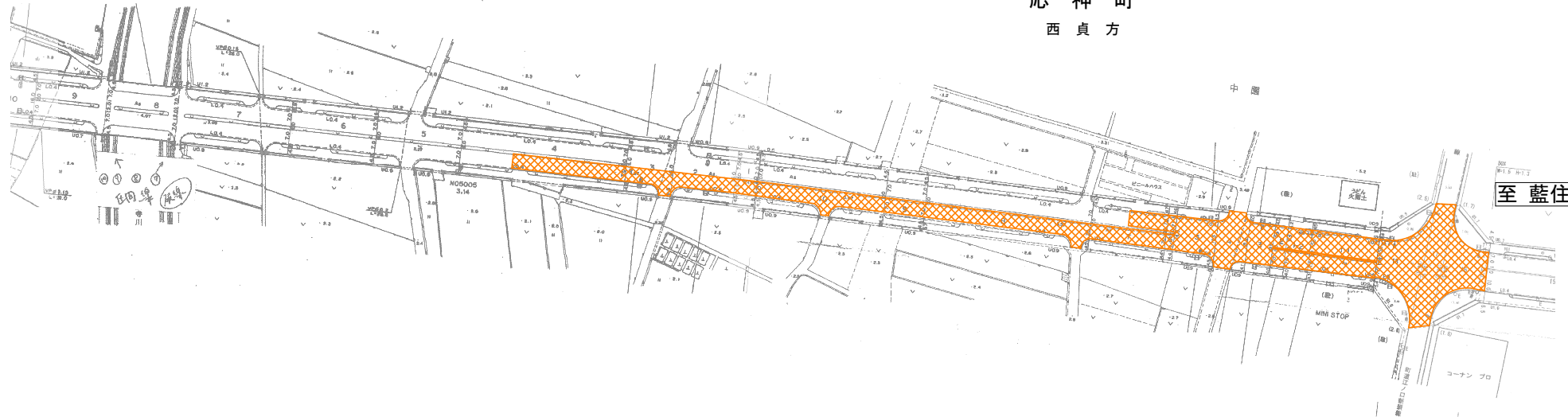
徳島市

応神町

西貞方

至北島

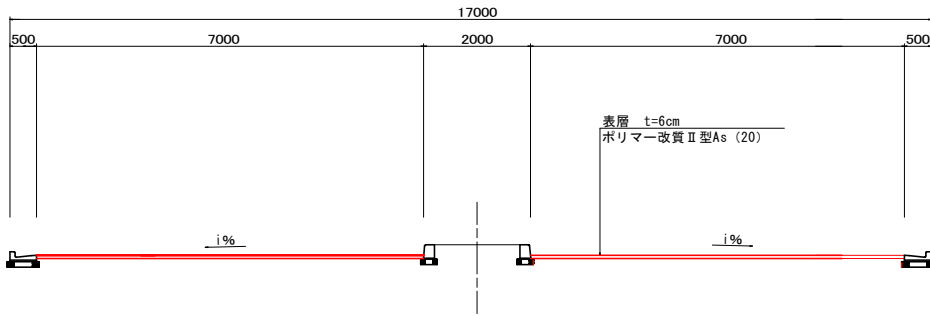
至藍住



工事名	R6徳島環状線 徳島市応神町西貞方(担い手確保型)		
路線名等	徳島環状線		
工事箇所	徳島市応神町西貞方(第1分割)		
図面名	計画平面図		
縮尺	S=1/1000	図面番号	1 / 2
会社名			
事業者名	徳島県東部県土整備局		

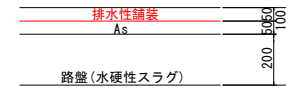
# 標準断面図

標準断面図 S=1/50

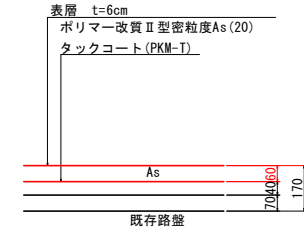


舗装断面図 S=1/10

現況舗装構成

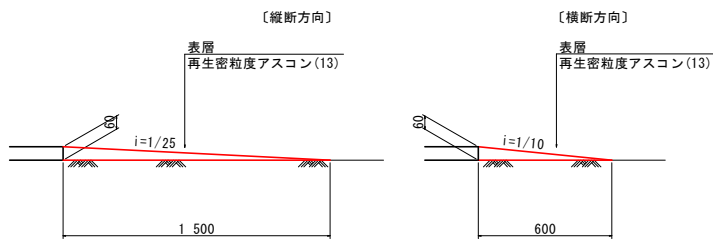


計画舗装構成

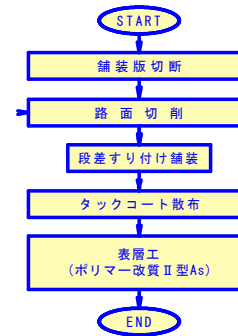


舗装段差すり付け詳細図 S=1/10

【本線部すり付け】



## 【施工フロー】



※1日の作業作業終了時は、既設舗装との段差すり付け処理は必ず行うこと。

工事名	R6徳島 徳島環状線 徳・応神 舗装修繕工事(1) (担い手確保型)		
路線名等	徳島環状線		
工事箇所	徳島市応神町西貞方 (第1分割)		
図面名	標準断面図		
縮尺	図示	図面番号	2 / 2
会社名			
事業者名	徳島県東部県土整備局		